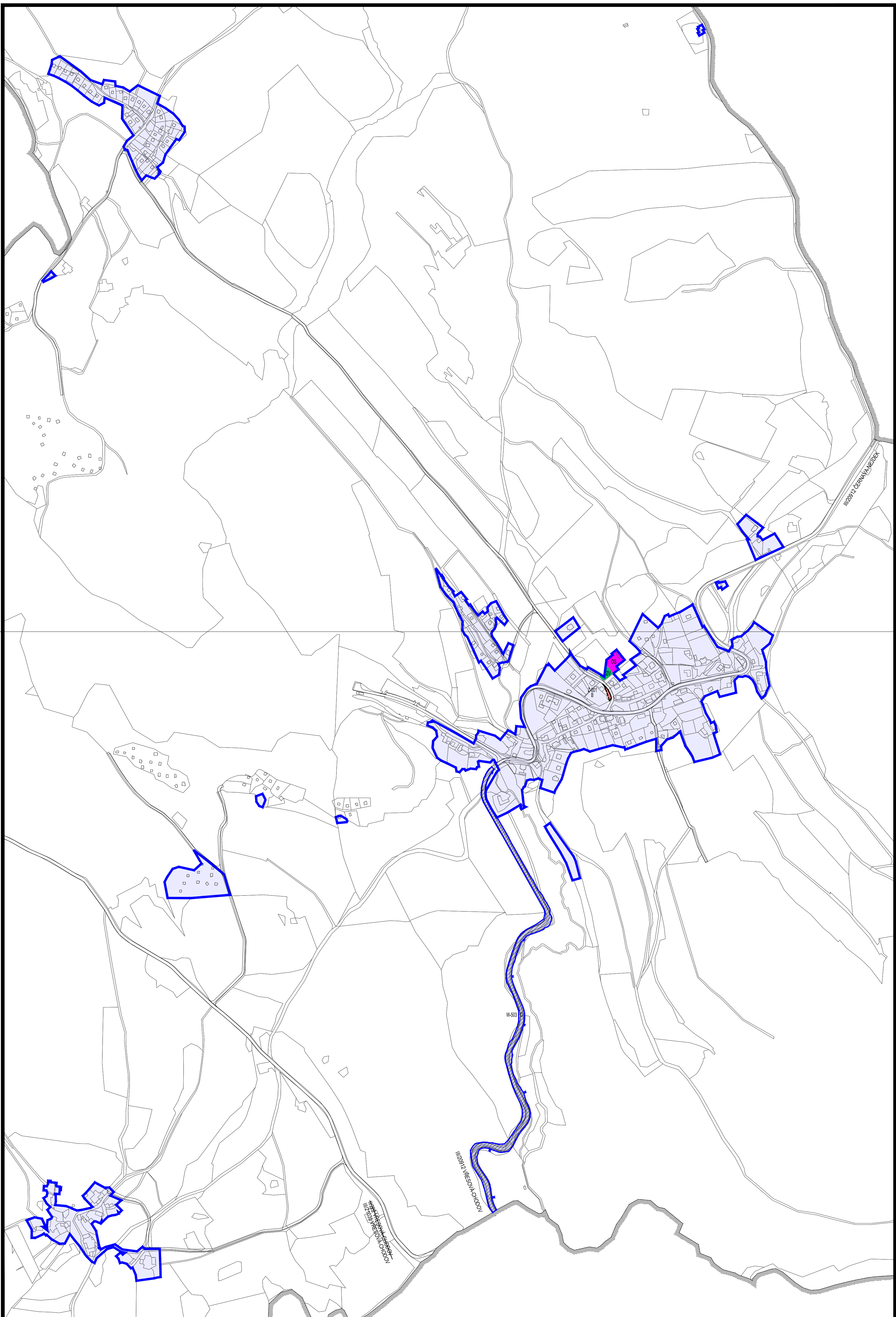
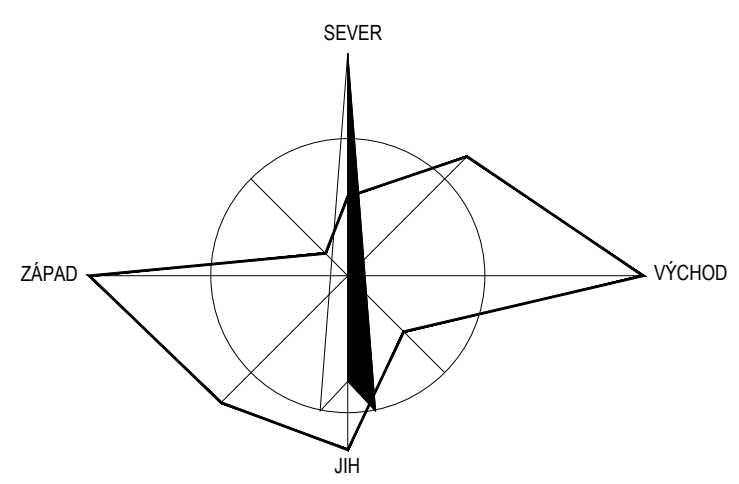


1. ZMĚNA ÚZEMNÍHO PLÁNU TATROVICE

1.2.B HLAVNÍ VÝKRES



LEGENDA:

ZÁKLADNÍ ČLENĚNÍ ÚZEMÍ

- HRANICE ÚZEMÍ OBCE TATROVCE
- HRANICE ŘEŠENÉHO ÚZEMÍ 1. ZMĚNY ÚP TATROVICE
- HRANICE ORP SOKOLOV/KARLOVY VARY ...
- HRANICE KATASTRÁLNÍHO ÚZEMÍ TATROVICE, SPOMYŠL, U VŘESOVÉ A KRĚMENTĚ
- ZASTAVITELNÉ PLOCHY Z01
- HRANICE ZASTAVĚNÉHO ÚZEMÍ (31.3.2010) AKTUALIZOVANÁ 1. ZMĚNOU ÚP K 30.9.2017
- HRANICE ZASTAVĚNÉHO ÚZEMÍ (31.3.2010) DOPLNĚNÁ 1. ZMĚNOU ÚP K 30.9.2017
- HRANICE ZASTAVĚNÉHO ÚZEMÍ (31.3.2010) ZRUŠENÁ 1. ZMĚNOU ÚP K 30.9.2017

URBANISTICKÁ KONCEPCE A KONCEPCE USPOŘÁDÁNÍ KRAJINY

- VYMEZENÍ PLOCH STABILIZOVANÝCH A PLOCH ZMĚN V ÚZEMÍ S ROZDÍLNÝM ZPŮSOBEM VYUŽITÍ
- STABILIZOVANÉ ZASTAVITELNÉ PLOCHY
- REZERVY
- PLOCHY BYDLENÍ
- OS PLOCHY OBČANSKÉHO VYBAVENÍ TĚLOVÝCHOVNÁ A SPORTOVNÍ ZAŘÍZENÍ
- ZV PLOCHY VEŘEJNÝCH PROSTRANSTVÍ VEŘEJNÁ ZELEŇ
- D PLOCHY DOPRAVNÍ INFRASTRUKTURY SILNIČNÍ

DOPRAVNÍ A TECHNICKÁ INFRASTRUKTURA

- DOPRAVNÍ INFRASTRUKTURA
- STABILIZOVANÁ NÁVRHOVANÁ REZERVY
- SILNICE III. TŘÍDY
- VYBRANÉ KOMUNIKACE MÍSTNÍ A ÚČELOVÉ VČETNĚ VYBRANÝCH PARKOVACÍCH A ODSTAVNÝCH PLOCH
- KORIDOR PRO DOPRAVNÍ INFRASTRUKTURU SILNIČNÍ (REKONSTRUKCE SILNICE III/201912)

VEŘEJNÉ PROSPĚŠNÉ STAVBY A OPATŘENÍ

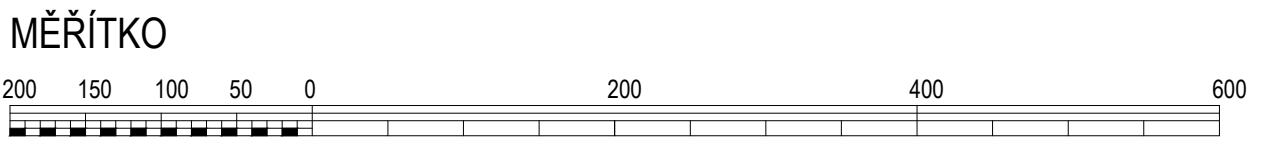
- PLOCHY A KORIDORY A MOŽNOSTI VYVLASTNĚNÍ I UPLATNĚNÍ PŘEDKUPNÍHO PRÁVA
- VYBRANÉ VEŘEJNÉ PROSPĚŠNÉ STAVBY
- DOPRAVNÍ A TECHNICKÁ INFRASTRUKTURA (REKONSTRUKCE SILNICE III/201912)

ZÁBOR PŮDNÍHO FONDU

- VYMEZENÍ A OZNAČENÍ LOKALIT ZÁBORU PŮDNÍHO FONDU V 1. ZMĚNĚ ÚP TATROVICE
- VYMEZENÍ A OZNAČENÍ LOKALIT ZÁBORU PŮDNÍHO FONDU VE VYDANÉM ÚP TATROVICE
- HRANICE A OZNAČENÍ BPEJ/TŘÍDA OCHRANY ZPF
- TŘÍDA OCHRANY ZPF (TO)
- I.
- II.
- III.
- IV.
- V.
- PLOCHY ZPF S VLÓŽENÝMI INVESTICEMI ZA ÚČELEM ZORŮDŇENÍ PŮDY
- DRUH POZEMKU DLE KN
- LESNÍ PŮDA (PUPFL)
- VZDÁLENOST 50M OD OKRAJE LEŠA

ÚZEMNÍ LIMITY, VLASTNOSTI A HODNOTY ÚZEMÍ ZPŘESNĚNÉ 1. ZMĚNOU ÚP

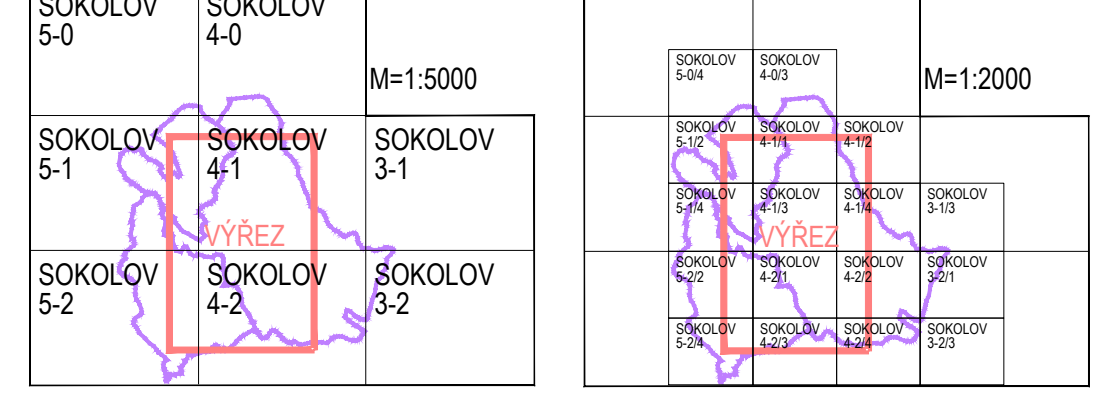
- PAMÁTKOVÁ PÉČE
- KULTURNÍ PAMÁTKA (1 KOSTEL SV. ERHARTA 2; SOCHA SV. JANA NEPOMUCKÉHO)
- OCHRANNÁ PÁSMA TECHNICKÉ INFRASTRUKTURY A DOPRAVY
- TECHNICKÁ OCHRANNA A BEZPEČNOSTNÍ PÁSMA
- VYBRANÉ TECHNICKÉ A BEZPEČNOSTNÍ PÁSMA
- ZVLÁŠTNÍ ZÁSAHY DO ZEMLSKÉ KÚRY
- PODDOLOVANÉ ÚZEMÍ (335-DLE ÚAP)



POZNÁMKY

- 1) ÚZEMNÍ PLÁN BYL VYPRACOVÁN NA ZÁKLADĚ PODKLADŮ A ÚDAJŮ PŘEDANÝCH OBCÍ A NA PODKLADĚ DIGITÁLNÍ KATASTRÁLNÍ MAPY, KTEROU POSKYTLA OBEC TATROVCE.
- 2) NEVYPLNĚNÉ POLOŽKY LEGENDY JSOU SOUČÁSTÍ OSTATNÍCH PŘÍLOH GRAFICKÉ ČÁSTI 1. ZMĚNY ÚZEMNÍHO PLÁNU

KLAD MAPOVÝCH LISTŮ



Opatření obecné povahy č.j. xxx ze dne xxx	
Zásmem o účinnost	
Správní orgán, který územní plán vydal:	Zastupitelstvo obce Tatrovce
Datum nabytí účinnosti 1. změny ÚP Tatrovce:	xxx
Pořizovatel:	Městský úřad Sokolov odbor stavební a územního plánování Rokycanova 1929 356 01 Sokolov
Jméno a příjmení:	Bc. Veronika Sojková
Podpis (oprávněné úřední osoby pořizovatele)	Otisk úředního razítka

NÁZEV	1. ZMĚNA ÚZEMNÍHO PLÁNU TATROVICE			
KRAJ	KARLOVARSKÝ	ORP	SOKOLOV	OBEC TATROVICE
POŘIZOVATEL	MĚSTSKÝ ÚŘAD SOKOLOV ODBOR STAVEBNÍ A ÚZEMNÍHO PLÁNOVÁNÍ			
PROJEKTANT	ING. ARCH. OLDŘICH FARA ŽELEZNIČNÍ 28, 326 00 PLZEŇ			
AUTOR	ING. ARCH. OLDŘICH FARA ŽELEZNIČNÍ 28, 326 00 PLZEŇ			
SPOLUPRÁCE	A.F. JATELIER PLZEŇ ŽELEZNIČNÍ 28, 326 00 PLZEŇ			
VYPRACOVAL	ZAKAZKA C.	STUPEŇ	DATUM	FORMÁT
O. FARA	07/2017	1. ZMĚNA ÚP-SJ	12/2017	1x A1
ČÁST	1.1 ZMĚNA ÚZEMNÍHO PLÁNU 2. GRAFICKÁ ČÁST			PŘÍLOHA Č.
PŘÍLOHA	HLAVNÍ VÝKRES			1.2.B